



Montañismo

PARQUE NATURAL DE REDES (ASTURIAS)

6, 7 Y 8 DE DICIEMBRE 2025



CONTACTO:
609 20 62 07 (NOLO)
605 26 00 05 (VARELA)

INTRODUCCIÓN

El puente de diciembre (6, 7 y 8) nos deslazaremos al **Parque Natural de Redes**, en el corazón del centro-este asturiano, forma parte de la **Cordillera Cantábrica** y fue declarado **Reserva de la Biosfera** por la UNESCO en 2001.




DESCRIPCIÓN

Con una extensión de aproximadamente 30.000 hectáreas, abarca los concejos de Caso y Sobrescobio, ofreciendo un paisaje de valles profundos, montañas calizas y vastos bosques de hayas que cubren más del 40 % del territorio.

Redes es uno de los últimos refugios del urogallo cantábrico, y también alberga poblaciones relativamente abundantes de oso pardo.

Su valor radica en la conservación de su naturaleza casi intacta y en la tranquilidad de sus senderos, con un turismo mucho menor que en otras zonas de Asturias, lo que permite disfrutar de una experiencia natural auténtica y preservada.



TIATORDOS

Sábado 6 de Diciembre



Conocido como el Tiatordos, esta montaña ofrece una experiencia completa de alta montaña. Su ascenso combina tramos de bosque, zonas abiertas y crestas rocosas. Desde la cima se contempla el valle del Nalón, la Peña Maciedome y los Picos de Europa. La ruta requiere buena forma física y cierta experiencia en terrenos de montaña.



MIDE

Tiatorδος por la Foz de Pendones

horario	5h 25'			5	severidad del medio natural
desnivel de subida	1300 m			3	orientacion en el itinerario
desnivel de bajada	1300 m			3	dificultad en el desplazamiento
distancia horizontal	15 Km			3	cantidad de esfuerzo necesario
tipo de recorrido	Circular			20	pendiente de nieve



PEÑA DEL VIENTO

Domingo 7 de Diciembre

Ascensión que recorre zonas de bosque, pradera y alta montaña, con inicio en el Refugio de Brañagallones, punto destacado del parque. Desde la cumbre se observan el valle del Monasterio, el Tiatordos, el Macizo de Mampodre y, al fondo, los Picos de Europa, ofreciendo una amplia panorámica del oriente asturiano.



MIDE		Peña del Viento desde Brañagallones			
horario	4h 10'			5	severidad del medio natural
desnivel de subida	1000 m			3	orientacion en el itinerario
desnivel de bajada	1000 m			3	dificultad en el desplazamiento
distancia horizontal	13 Km			3	cantidad de esfuerzo necesario
tipo de recorrido	Circular			20	pendiente de nieve



PEÑA MEA


Lunes 8 de Diciembre

Conocida como “La catedral de la montaña asturiana”, esta cumbre destaca en el sector occidental del Parque Natural de Redes. Su perfil característico y la oquedad natural conocida como el Ojo de Buey la convierten en un punto de referencia del entorno.

La ruta circular desde Les Campos combina tramos de pista y sendero de montaña, ofreciendo vistas continuas sobre el valle del Aller, el cordal de Ponga y los Picos de Europa.



MIDE		Peña Mea	
horario	3h 40'		 4 severidad del medio natural
desnivel de subida	880 m		 3 orientacion en el itinerario
desnivel de bajada	880 m		 3 dificultad en el desplazamiento
distancia horizontal	10 Km		 3 cantidad de esfuerzo necesario
tipo de recorrido	Circular		



ALOJAMIENTO

Nos alojaremos en el Albergue Les Xendes, situado en La Felguerina (Caso, Asturias), a pocos kilómetros de Caleao, uno de los pueblos más bonitos de la región.

Una casa tradicional rehabilitada con ubicación buena ubicación para explorar el Parque de Redes. Ofrece un ambiente acogedor, promueve la sostenibilidad y permite disfrutar plenamente de la naturaleza y la esencia asturiana.

El alojamiento será de uso exclusivo.



- Dispone de dos cocinas equipadas para nosotros.
- Dispone de ropa de cama, así como sábanas y edredones.
- Dispone de toallas (una en cada baño, no individuales)

DESPLAZAMIENTO

El desplazamiento se realizará en vehículos particulares.

La coordinación de plazas se gestionará mediante un grupo de WhatsApp del evento.

PROGRAMA



El viernes se realizará la presentación durante la cena.

El sábado está prevista la ascensión Tiatordos por la Foz de Pendones.

El domingo se ascenderá a Peña del Viento desde Breñagallones.

El lunes se completará la ascensión a Peña Mea.

RESTAURANTES CERCANOS

Restaurante la Encruceyada (Lunes cerrado)

Posada Casa Zulima

Restaurante parrilla "El Balcón de Redes"

INCLUYE



Actividades de montañismo

Alojamiento en Albergue Les Xendes (3 noches)

Seguro de actividad

Guías titulados

NO INCLUYE



Desayunos, comidas y cenas (disponibles cocina y restaurantes)

Transporte

GRUPO

Máximo 19 plazas disponibles: 15 alojadas en el albergue y 4 en tiendas de campaña o suelo duro (llevar saco y esterilla).

TARIFAS



Socios

80€ Tienda de campaña

115 € Albergue

No socios

95€ Tienda de campaña

140 € Albergue



SOCIEDAD DE MONTAÑA

ARTABROS

DESDE 1974



CONTACTO:

609 20 62 07 (NOLO)
605 26 00 05 (VARELA)